












DEPARTEMENT DES BOUCHES DU RHÔNE Commune d'Alleins		
PLAN LOCAL D'URBANISME Planche Générale		Echelle : 1 / 6 000 ème
<ul style="list-style-type: none">  Limite de zone  Espaces Boisés Classés  Emplacements Réservés (n° / largeur)  Zone non aedificandi  Zone non altius tollendi  Marge de recul de 10 mètres par rapport à l'emprise publique de la liaison inter-quartier  Canaux  Secteurs protégés (Article L. 151-19 du CU) inconstructible (à l'exception des clôtures sous conditions) - Distance : 8 m  Secteurs protégés (Article L. 151-19 du CU) inconstructible (à l'exception des clôtures sous conditions) - Distance : 6 m  Sites Inscrits 		Révision du POS / prescription du PLU par Délibération du Conseil Municipal du 13 avril 2011 Projet de PLU Arrêté par Délibération Du Conseil Municipal du 20 avril 2016 PLU approuvé par Délibération du Conseil Municipal du 20 décembre 2016 Modification simplifiée n°1 Dossier de PLU mis à disposition du public
Décembre 2017 sdp.conseils 62, carrain des Rougnières basse 13 122 Ventabren		

